

MESES

12

RUTAS

# Camino del Salvador



Desarrollado por E.T. Oviedo #Naturaleza Social Media



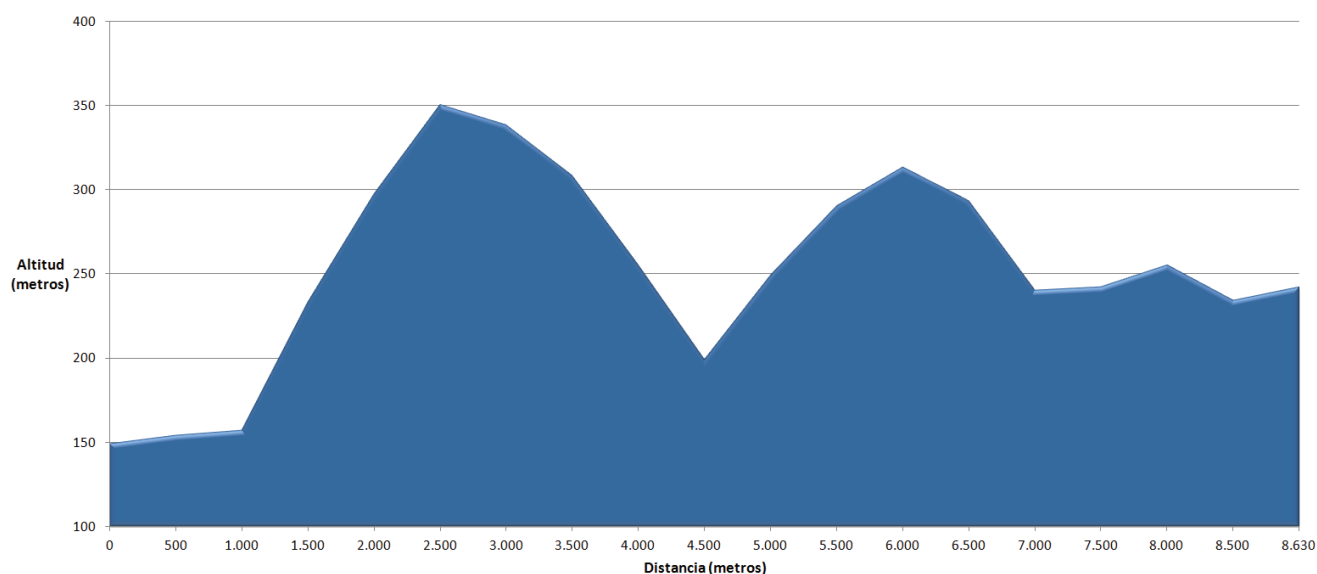
OVIEDO.es  
AYUNTAMIENTO




## FICHA TÉCNICA

**INICIO:** Olloniego**FIN:** Catedral del Salvador**DURACIÓN:** 2 horas**NIVEL DE DIFICULTAD:** Baja

## PERFIL



## DESCRIPCIÓN



Se sale de **Olloniego**, junto a la estación de tren. pasando por delante de la Fuente de los Llocos. A la derecha hay un paso subterráneo por debajo de las vías del tren, que sale a la carretera AS-242, en el centro de la población. Se sigue la AS-242 en dirección a Oviedo y nos encontramos con el conjunto palaciego de los Quirós (la torre con origen en el siglo XIV y el palacio del siglo XVI) junto al puente medieval que en el año 1676 debido a una crecida del río Nalón, este cambió su curso, dejando el puente sin uso. Muy cerca de este palacio está el cementerio, con su antigua capilla y altar de época medieval.

Todo el recorrido está perfectamente señalizado con flechas amarillas o mojones con la concha del Camino.

Se trata del camino que los peregrinos del Camino Francés cogían para desviarse en León y visitar al Salvador en Oviedo.

Se cruza el puente nuevo sobre el río Nalón, en el portazgo, lugar en el que antiguamente se pagaba una especie de impuesto por cruzar y también donde se encuentra un antiguo leguario de la época de Jovellanos, conocido también como el mojón de la legua y media (la legua castellana en el siglo XVI equivalía a 20.000 pies y a 5,572 kms).

Entre el edificio del Real Portazgo y el leguario, se abandona la carretera y se coge una senda ligeramente ascendente, que viene indicada con la señalización del Camino de Santiago.

El camino discurre por la Manzaneda con bastante desnivel en algunos tramos, hasta llegar a las casas del Picu Llanza, Venta del Aire, Caxigal y los Prietos.

Por el pueblo encontramos flechas amarillas y señales con conchas hasta que se sale del mismo por la carretera que lleva a Santiago de la Manjoya. Pasadas las ruinas de la ermita de Santiago ya se ve Oviedo y la torre de la Catedral (según el historiador Juan Uría, el topónimo de La Manjoya deriva de "Monxoi" (Monte del Gozo) y expresaba el júbilo que los peregrinos experimentaban al encontrarse próximos al final de su viaje). Llegamos a la iglesia de Santiago de la Manjoya, donde hay un panel explicativo del Camino de Santiago en Asturias y en Oviedo. También junto a la iglesia hay una escultura del apóstol.

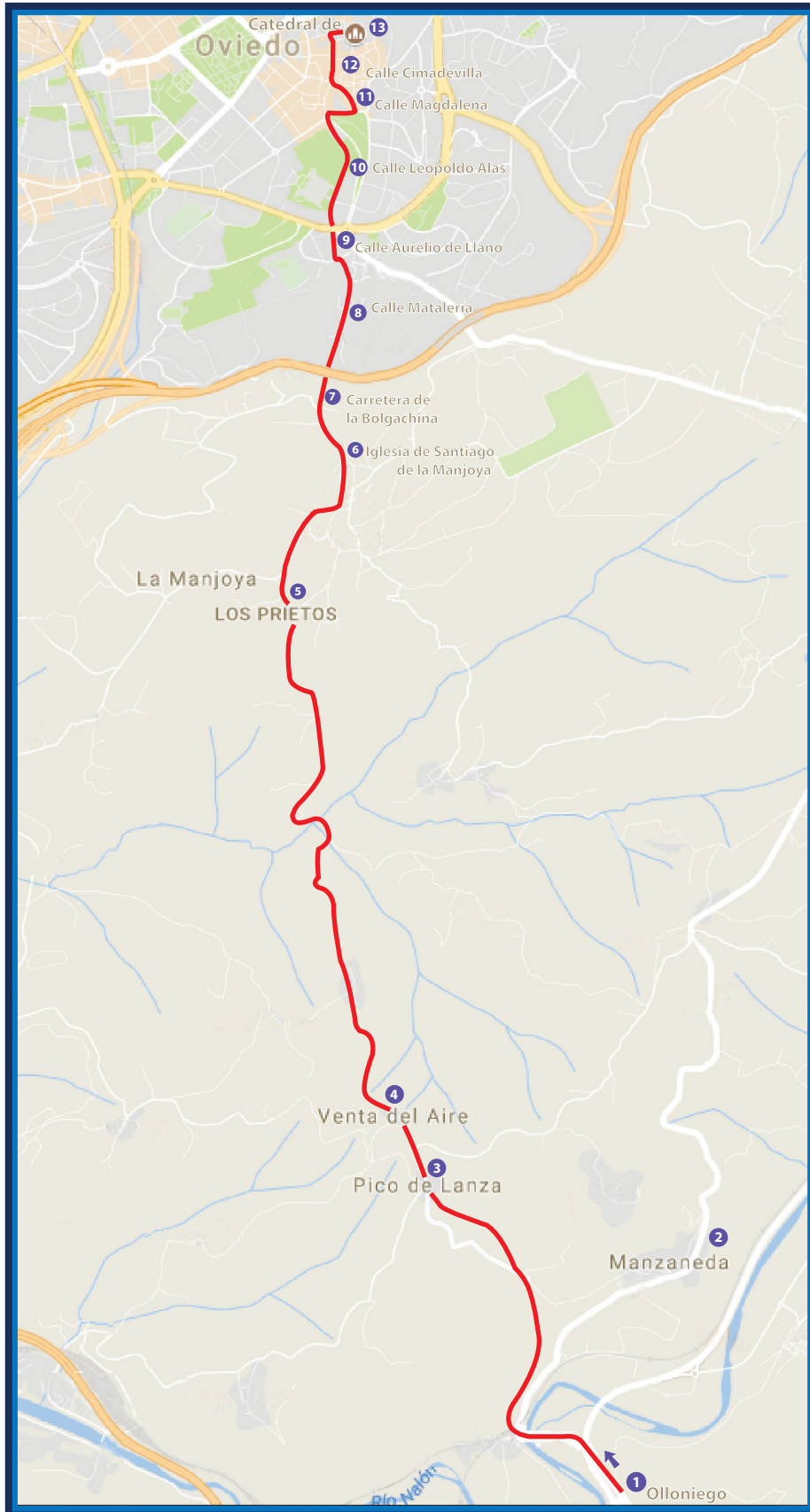


Se continúa por la carretera de la Bolgachina que lleva a la calle de la Malatería, donde se encontraba el antiguo hospital de leproso de la ciudad, pasa por la calle Aurelio del Llano, todo ello, indicado con flechas amarillas, hasta que se coge la calle Leopoldo Alas, donde comienza la señalización con conchas metálicas en las aceras. En esta calle es donde se encuentra actualmente el Albergue de Peregrinos del Salvador.

Se sale a la parte alta del Campillín y continúa el camino por la calle Magdalena donde en el siglo XV hubo un antiguo hospital y capilla de peregrinos con el mismo nombre de la calle.

A continuación el peregrino debe pasar bajo el arco de Cimadevilla, puerta medieval que se abría en el recinto amurallado de la ciudad, que conduce directamente a la plaza de la Catedral del Salvador.

Aquí hay dos opciones para continuar el camino: el Primitivo o la Costa.



Desarrollado por E.T. Oviedo #Naturaleza Social Media

